


«СОГЛАСОВАНО»

Глава администрации  
Новоалексеевского  
сельского поселения

 В.А.Покусайлов

«    »    2022 год

«СОГЛАСОВАНО»

Начальник ОГИБДД отдела  
МВД по Кургантинскому району

 А.С.Дупленко

«01» 09 2022год

«УТВЕРЖДАЮ»

Директор МБОУ СОШ №27  
им.И.Г.Георгиева с.Урмия

 Е.С.Ованесов

«    »    2022 год



## ПАСПОРТ

дорожной безопасности образовательного учреждения

**МБОУ СОШ № 27 им.И.Г.Георгиева с.Урмия**

(наименование образовательной организации)

2022 год

Общие сведения

Муниципальное бюджетное общеобразовательное учреждение средняя общеобразовательная школа № 27 им.И.Г.Георгиева с.Урмия

(полное наименование образовательной организации)

Тип образовательной организации: Общеобразовательное учреждение

Юридический адрес: Краснодарский край, Курганинский район, с.Урмия, ул.Магистральная,3, 73- 8-21

Фактический адрес: Краснодарский край, Курганинский район, с.Урмия, ул.Магистральная,3, 73- 8-21

Руководител. образовательной организации:

Директор Ованесов Ефрем Сергеевич, 73-8-21/ 952 860 13 10  
(фамилия, имя, отчество) (телефон)

Заместитель директора

по учебной работе Лукьянченко Светлана Ивановна, 73-8-21  
(фамилия, имя, отчество) (телефон)

Заместитель директора

по воспитательной работе Бидбунова Милена Исааковна, 73-8-21  
(фамилия, имя, отчество) (телефон)

Ответственные работники

муниципального органа

образования Ведущий специалист Федотов Игорь Николаевич,  
2-29-66 (должность)(фамилия, имя, отчество)(телефон)

Ответственные от

Госавтоинспекции

Герингер Евгения Михайловна  
инспектор по пропаганде БДД 2 18 93  
(фамилия, имя, отчество)(должность)(телефон)

Ответственные работники

за мероприятия по профилактике

детского травматизма Хамов Александр Николаевич, учитель, 73-8-21  
(фамилия, имя, отчество)(должность) (телефон)

Руководитель или ответственный

работник дорожно-эксплуатационной

организации, осуществляющей

содержание улично-дорожной

сети (УДС)\* \_\_\_\_\_

(фамилия имя, отчество) (телефон)

Руководитель или ответственный

работник дорожно-эксплуатационной

организации, осуществляющей

содержание технических средств

организации дорожного \_\_\_\_\_

движения (ТСОДД)\* \_\_\_\_\_

(фамилия, имя, отчество) (телефон)

Количество обучающихся (учащихся, воспитанников) 71

Наличие уголка по БДД в реакриации – 1, в кабинетах- 10  
(если имеется, указать место расположения)

Наличие класса по БДД нет  
(если имеется, указать место расположения)

Наличие автогородка (площадки) по БДД: площадка-двор МБОУ СОШ №27

Наличие автобуса в образовательной организации нет

Владелец  
автобуса \_\_\_\_\_ (при наличии  
автобуса - образовательная организация, муниципальное образование и др.)

Время занятий в образовательной организации:  
1-ая смена: 08 час. 00мин. – 14 час.30мин. (период)

2-ая смена: \_\_\_ час. \_\_\_ мин. – \_\_\_ час. \_\_\_ мин. (период)

внеклассные занятия: 14 час. 30 мин. – 21 час. 00мин. (период)

Телефоны оперативных служб:

101; 01; 73-1-01 – служба пожарной охраны;

102; 02; 73-1-02 – полиция;

103; 03; 73-1-03 – служба скорой медицинской помощи;

104; 04; 73-1-04 – аварийная служба газовой сети;

112 - ЕДДС (единый номер вызова экстренных оперативных служб).

## Содержание

### 1. План-схема образовательной организации.

1. Район расположения образовательной организации, пути движения транспортных средств и детей (обучающихся).

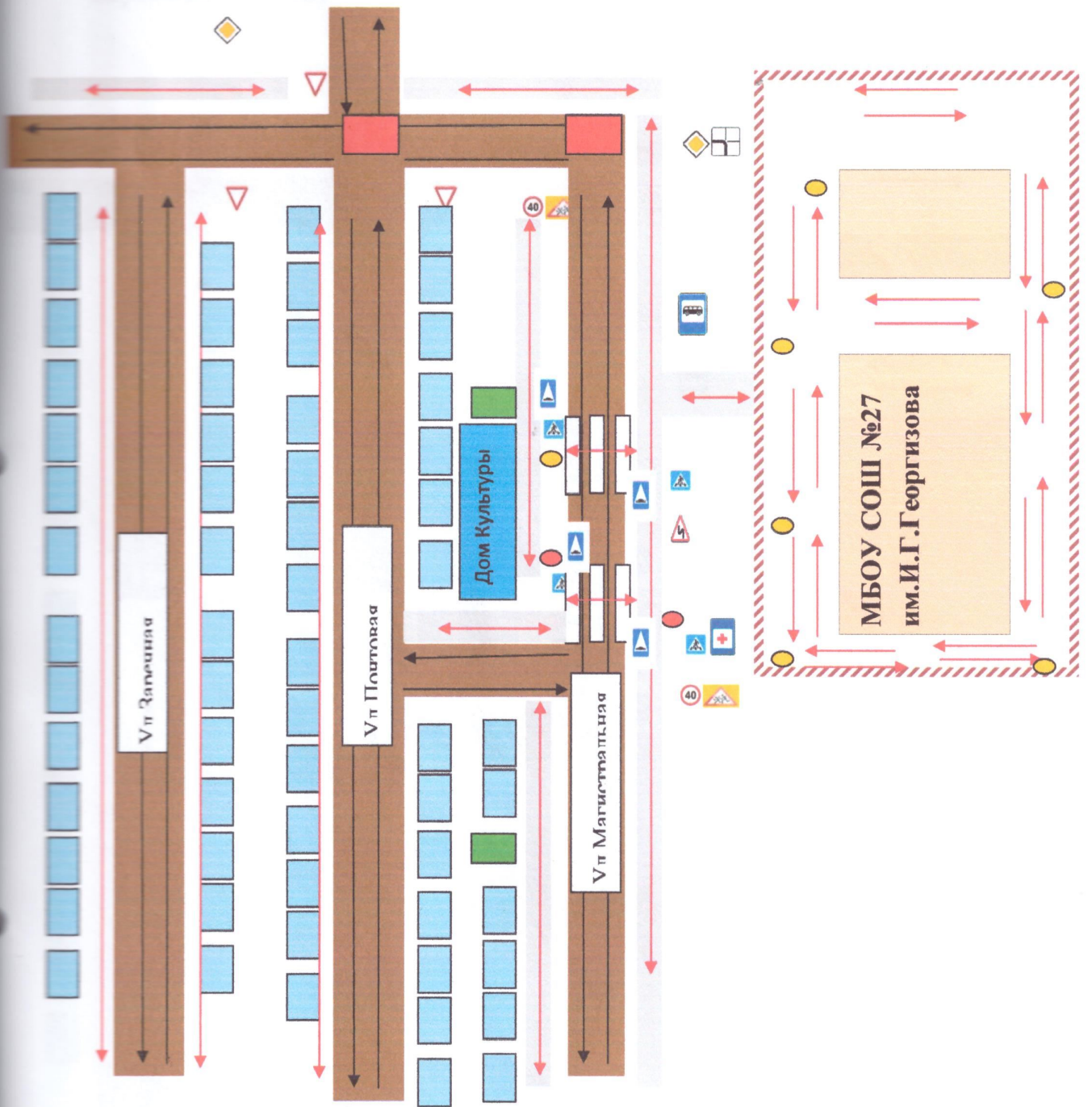
2. Организация дорожного движения в непосредственной близости от образовательной организации с размещением соответствующих технических средств организации дорожного движения, маршруты движения детей и расположение парковочных мест.


3. Маршруты движения организованных групп детей от образовательной организации к стадиону, парку или спортивно-оздоровительному комплексу.

4. Пути движения транспортных средств к местам разгрузки/погрузки и рекомендуемые безопасные пути передвижения детей по территории образовательной организации.

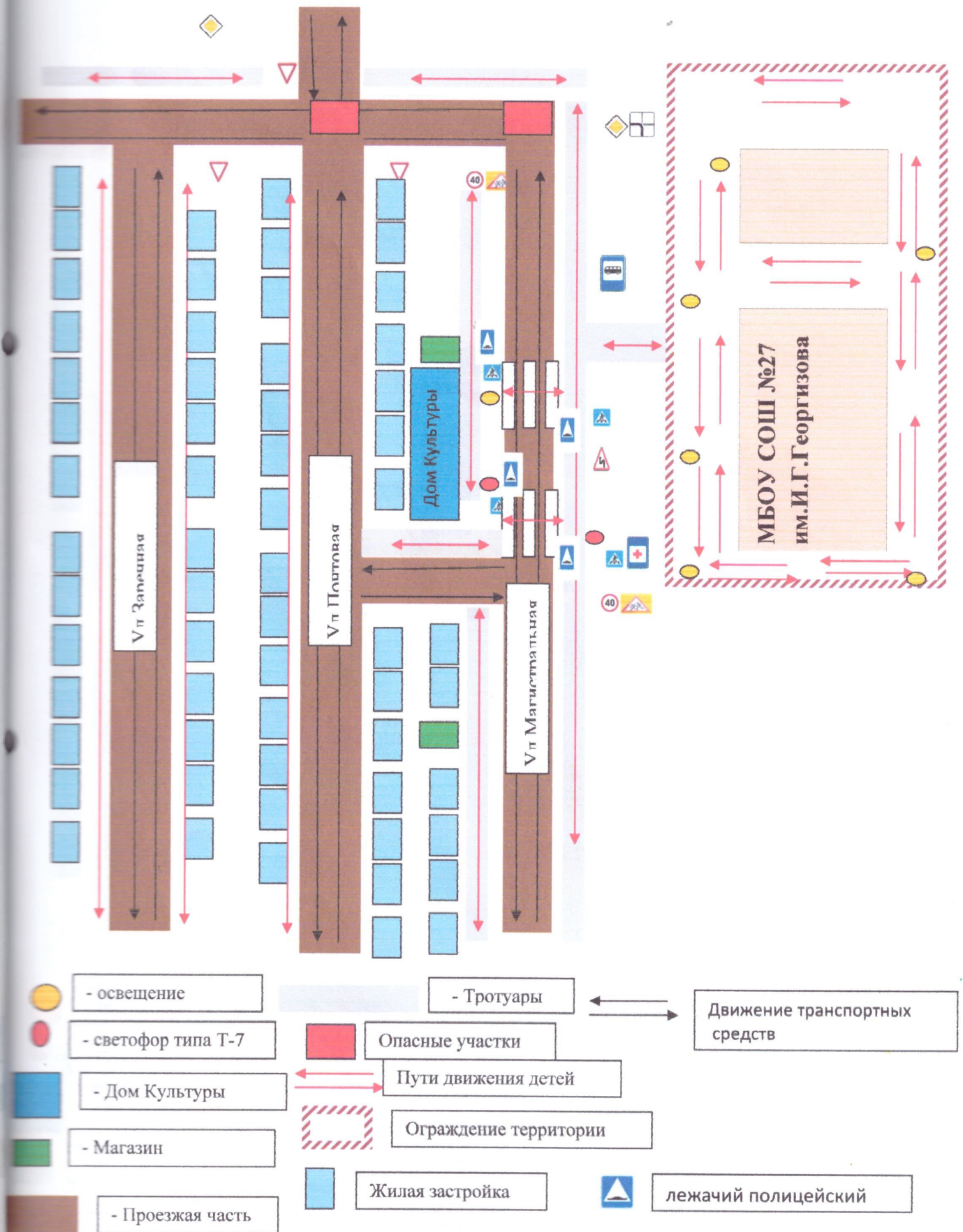


1. Район расположения образовательной организации, пути движения транспортных средств и детей (учеников)



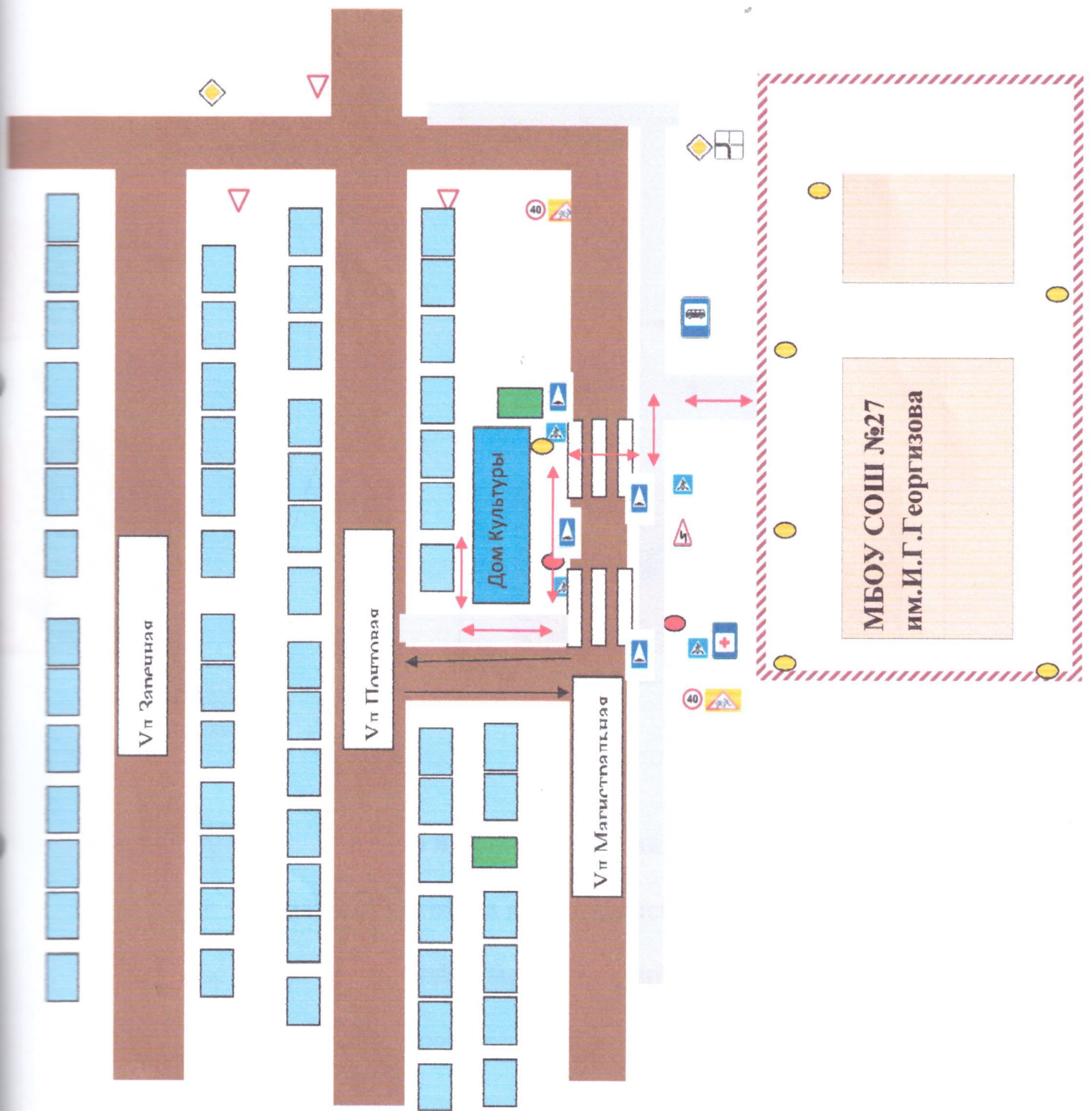
-  - освещение
-  - светофор типа Т-7
-  - Дом Культуры
-  - Магазин
-  - Проезжая часть
-  Опасные участки
-  Пути движения детей
-  Ограждение территории
-  Жилая застройка
-  лежачий полицейский
-  - Тротуары
-  Движение транспортных средств








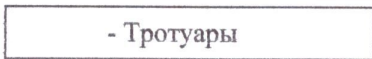


**2.Схема организации дорожного движения в непосредственной близости от образовательного учреждения с размещением соответствующих технических средств, маршруты движения детей и расположение парковочных мест**



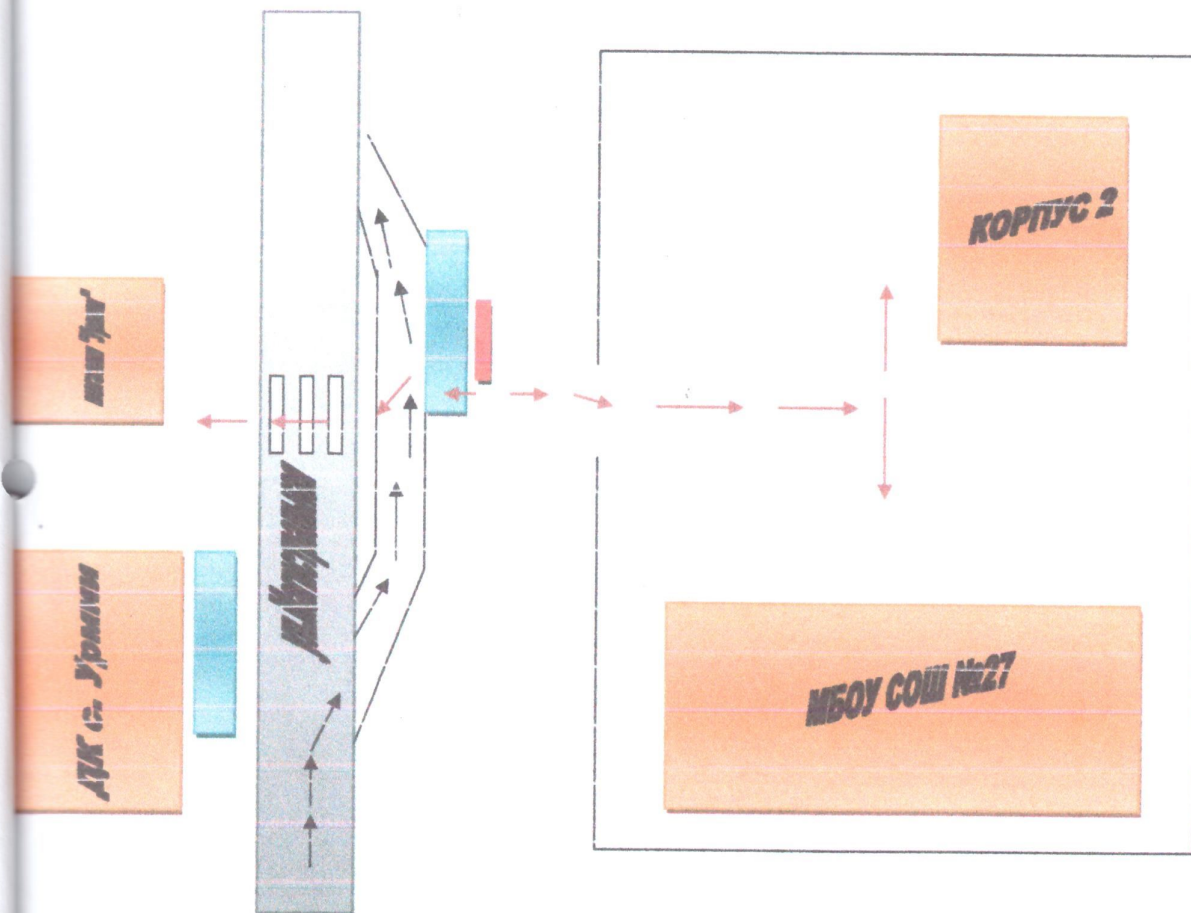









### 3. Маршруты движения организованных групп детей от образовательной организации к дому культуры



-  - освещение
-  - светофор типа Т-7
-  - Дом Культуры
-  - Магазин
-  - Проезжая часть
-  - Ограждения территории
-  - Жилая застройка
-  - Тротуары
-  - Опасные участки
-  - лежащий полицейский

4. Пути движения транспортных средств к местам разгрузки/погрузки и рекомендуемые пути передвижения детей по территории образовательного учреждения



-  - место высадки и посадки детей
-  - движение автобуса к месту высадки и посадки
-  - движение детей к месту занятий
-  - въезд грузовых транспортных средств
-  - движение грузовых транспортных средств по территории МБОУ СОШ №27
-  - движение детей и подростков по территории МБОУ СОШ №27
-  - Место разгрузки и погрузки